Comune di VERGATO
Provincia di Bologna



PSC in forma associata dei Comuni di Marzabotto e Vergato

CENSIMENTO DEGLI EDIFICI DI INTERESSE STORICO E TESTIMONIALE

Schede di edifici non presenti nel piano adottato di cui si propone la classificazione

Oikos progetti & ricerche
Urbanistica Architettura Ambiente

GENNAIO 2016

Comune di VERGATO
Provincia di Bologna

Piano Strutturale Comunale in forma associata dei Comuni di Marzabotto e Vergato

CENSIMENTO DEGLI EDIFICI DI INTERESSE STORICO E TESTIMONIALE

Schede di edifici non presenti nel piano adottato di cui si propone la classificazione

Il Sindaco
MASSIMO GNUDI

Assessore all'Urbanistica	Il Segretario Generale
PIER ANTONIO GOZZOLI	FRANCA LEONARDI

Progettista Responsabile:

Roberto Farina (*OIKOS Ricerche s.r.l.)*

Gruppo di lavoro OIKOS Ricerche:
Alessandra Carini (coord. operativo)
Diego Pellattiero
Sara Maldina
Antonio Conticello

Responsabile del procedimento

Katia Lenzi

Ufficio Tecnico
Giovanni Facciorusso
Gianpaolo Zaccanti

Oikos progetti & ricerche
Urbanistica Architettura Ambiente

GENNAIO 2016

LOCALIZZAZIONE TERRITORIALE DEI FOGLI

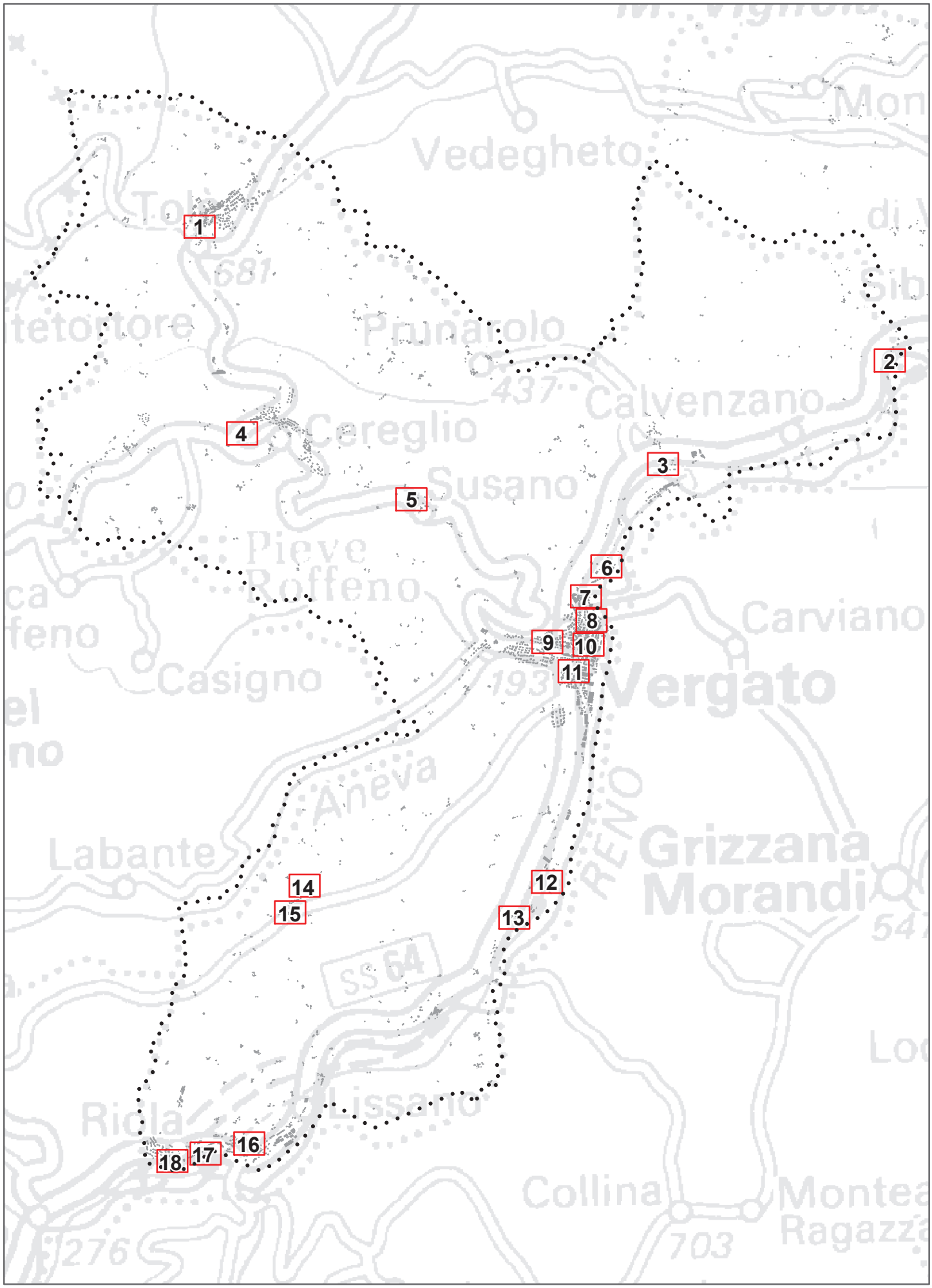

Individuazione e classificazione degli edifici di origine storica Scala 1:2000

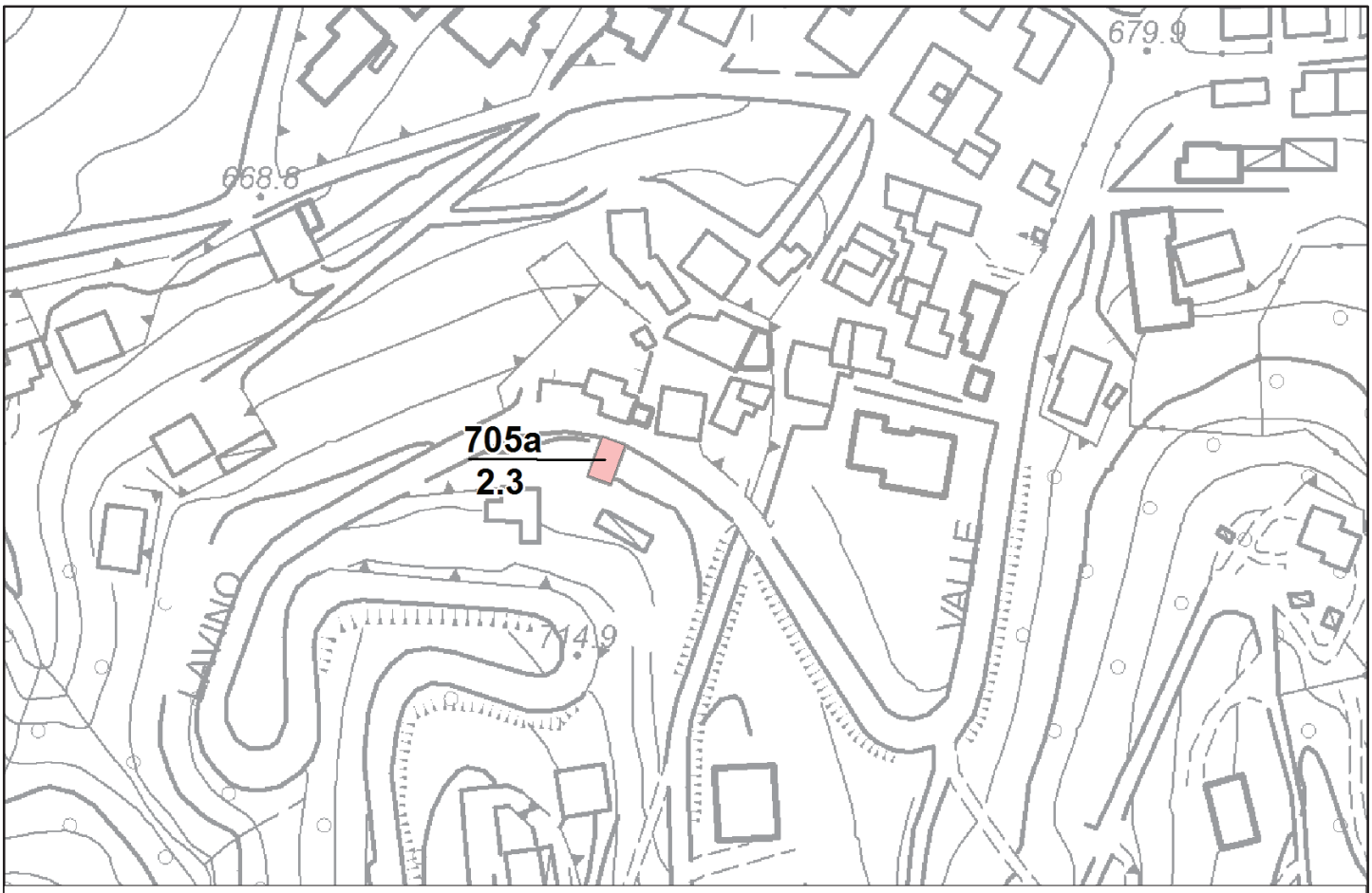

FOGLIO 1 (TOLE')

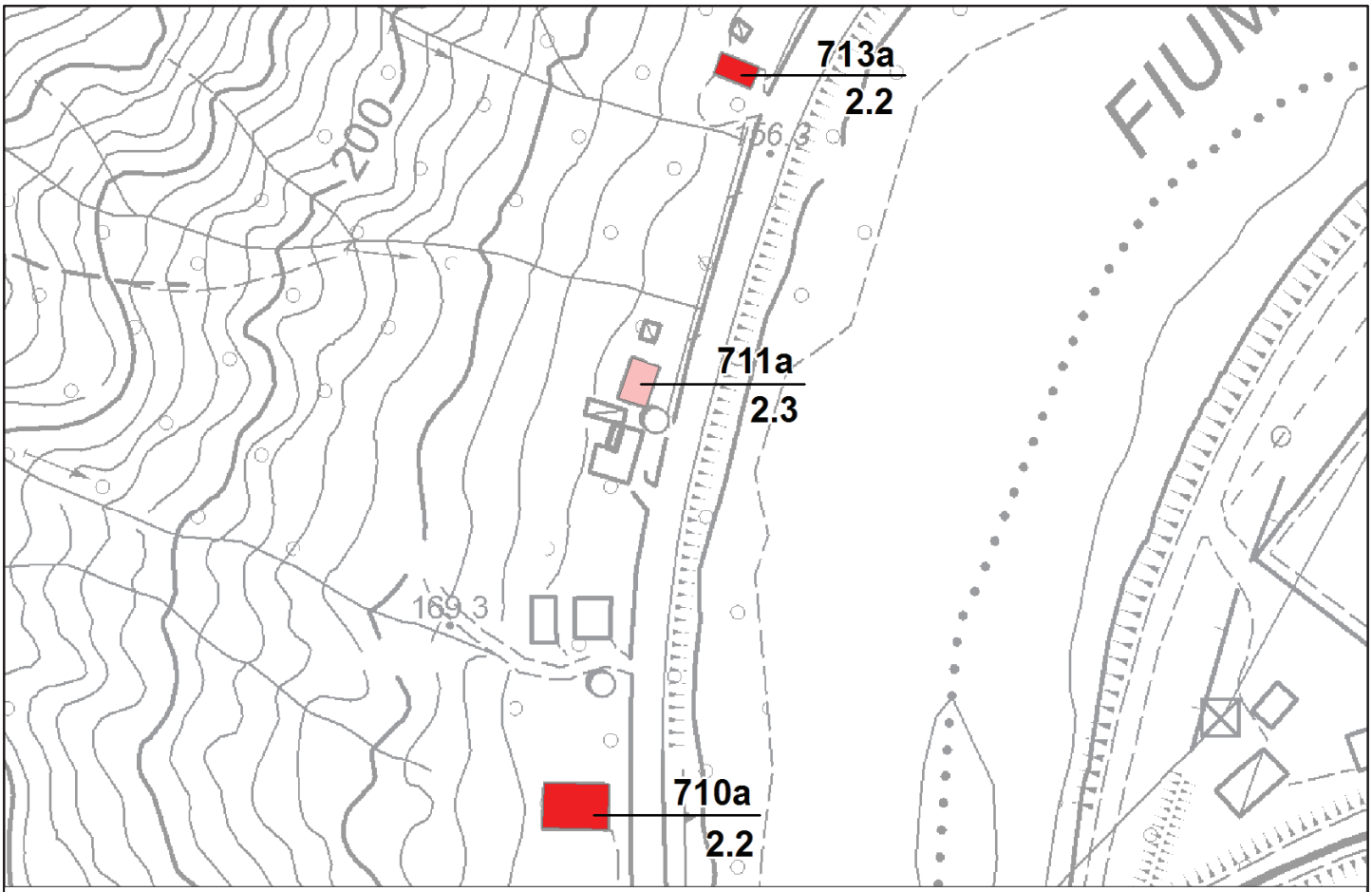

FOGLIO 2 (PALAZZINA)

Individuazione e classificazione degli edifici di origine storica Scala 1:2000

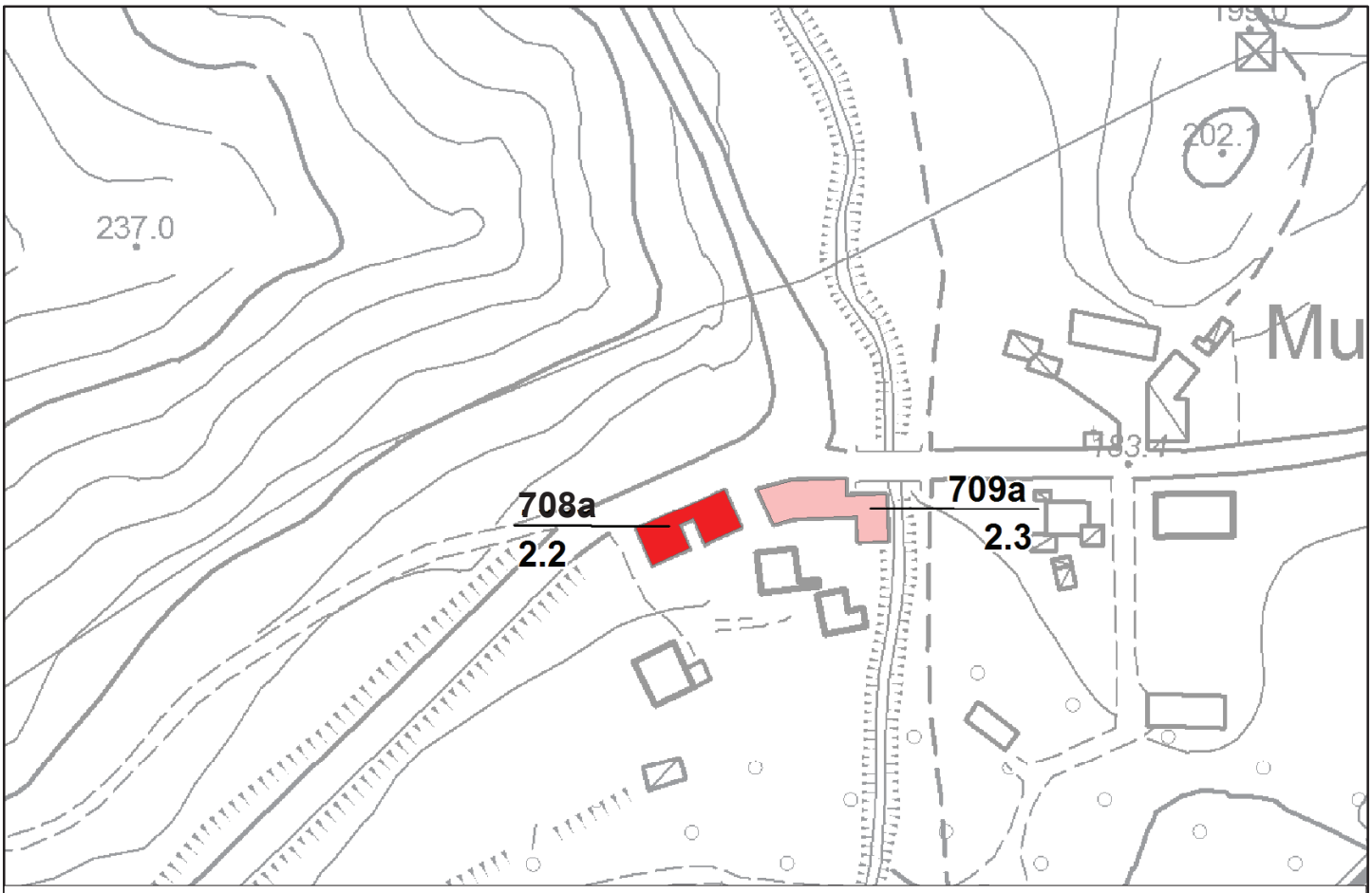

FOGLIO 3 (MOLINELLO)

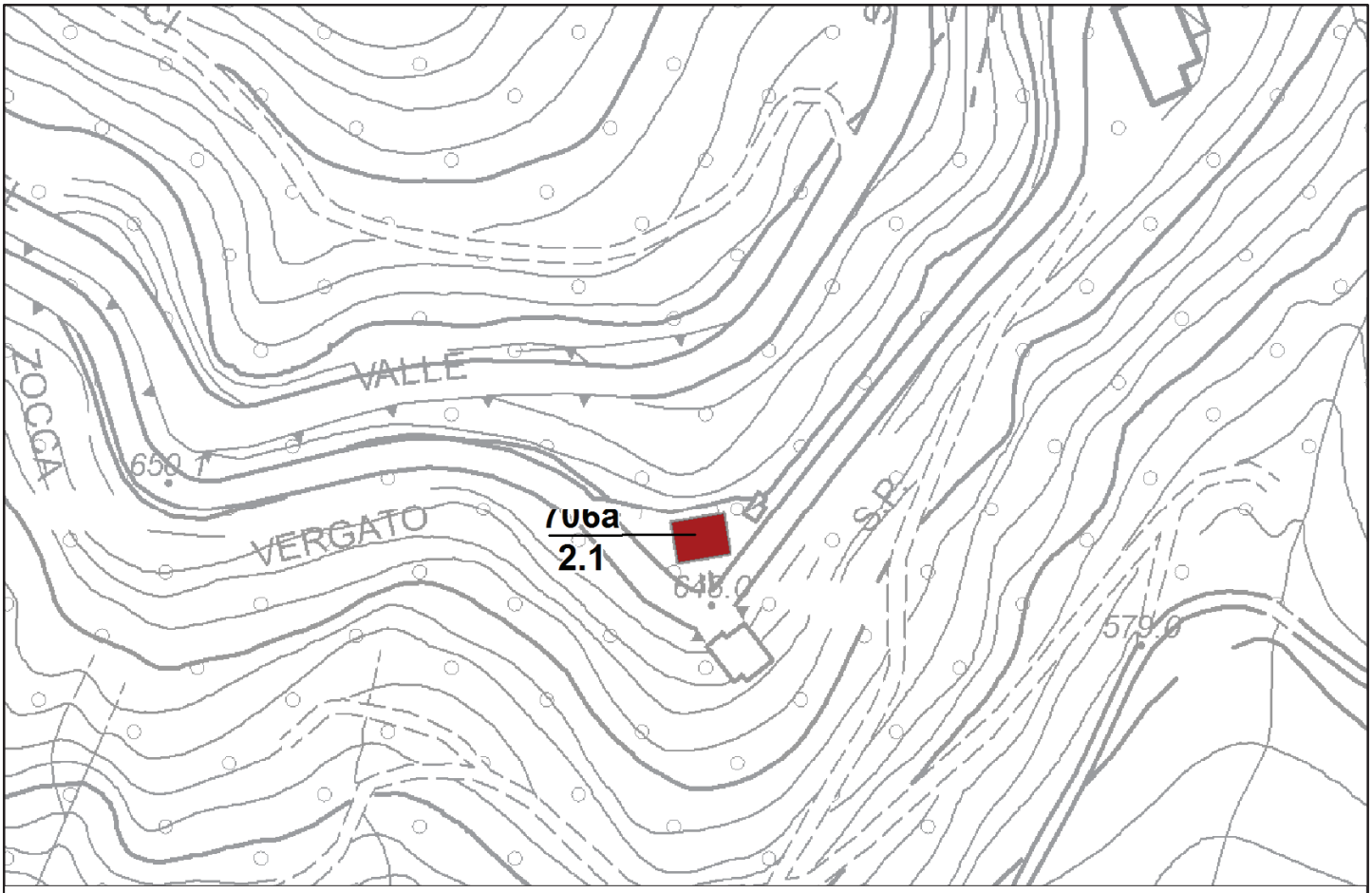

FOGLIO 4 (CEREGLIO)

Individuazione e classificazione degli edifici di origine storica Scala 1:2000

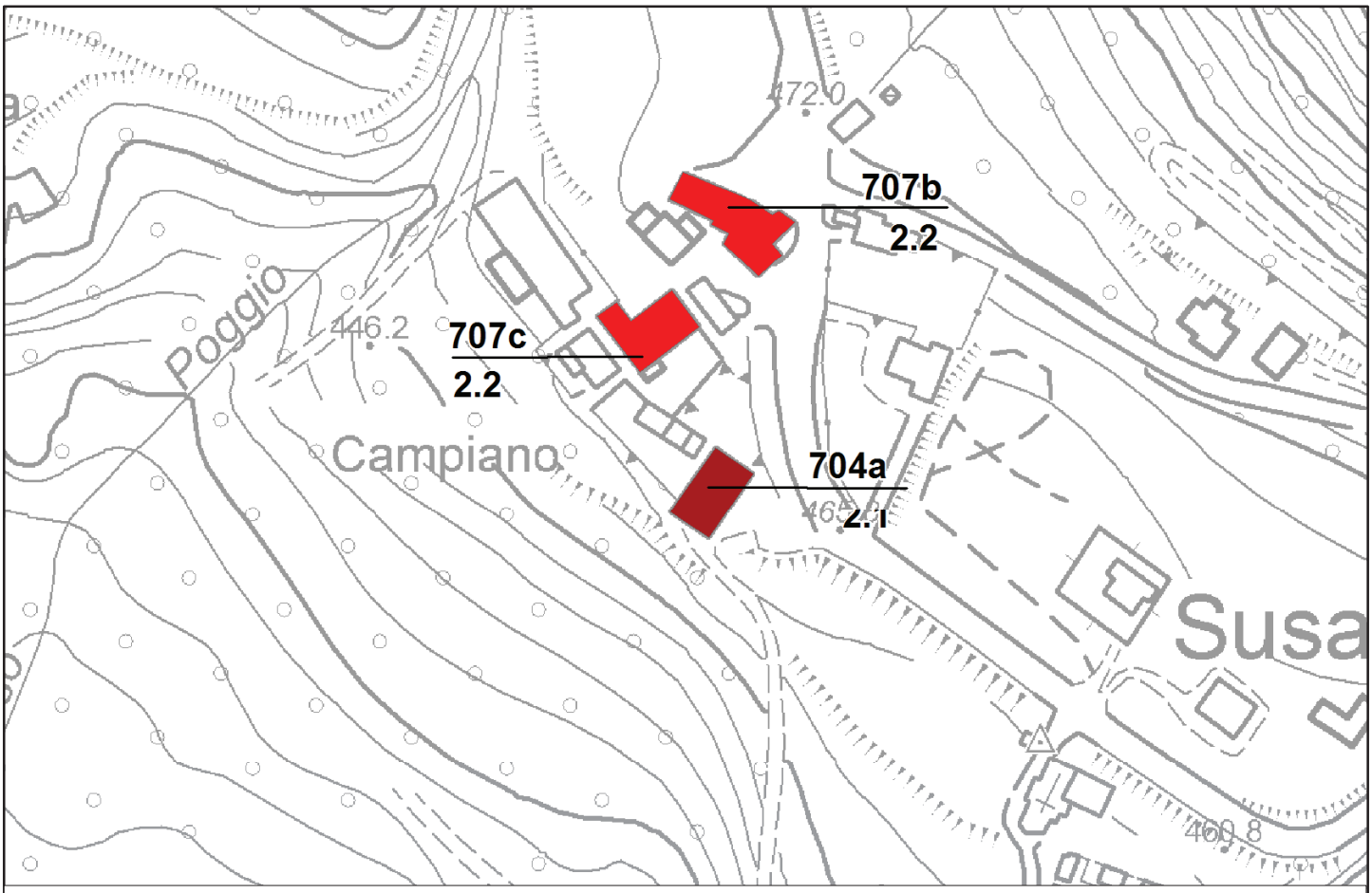

FOGLIO 5 (SUSANO)

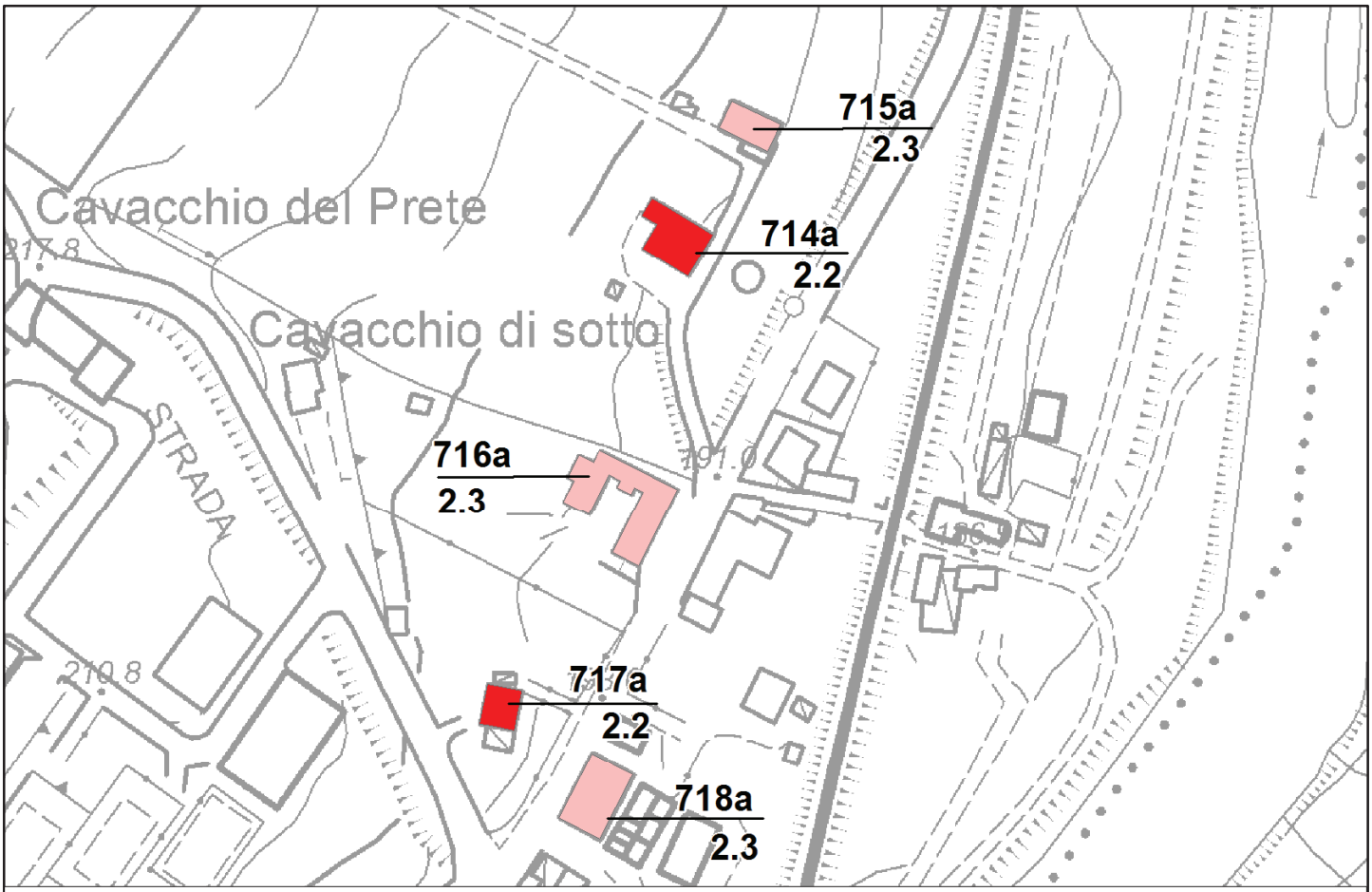

FOGLIO 6 (VERGATO)

Individuazione e classificazione degli edifici di origine storica Scala 1:2000



FOGLIO 7 (VERGATO)

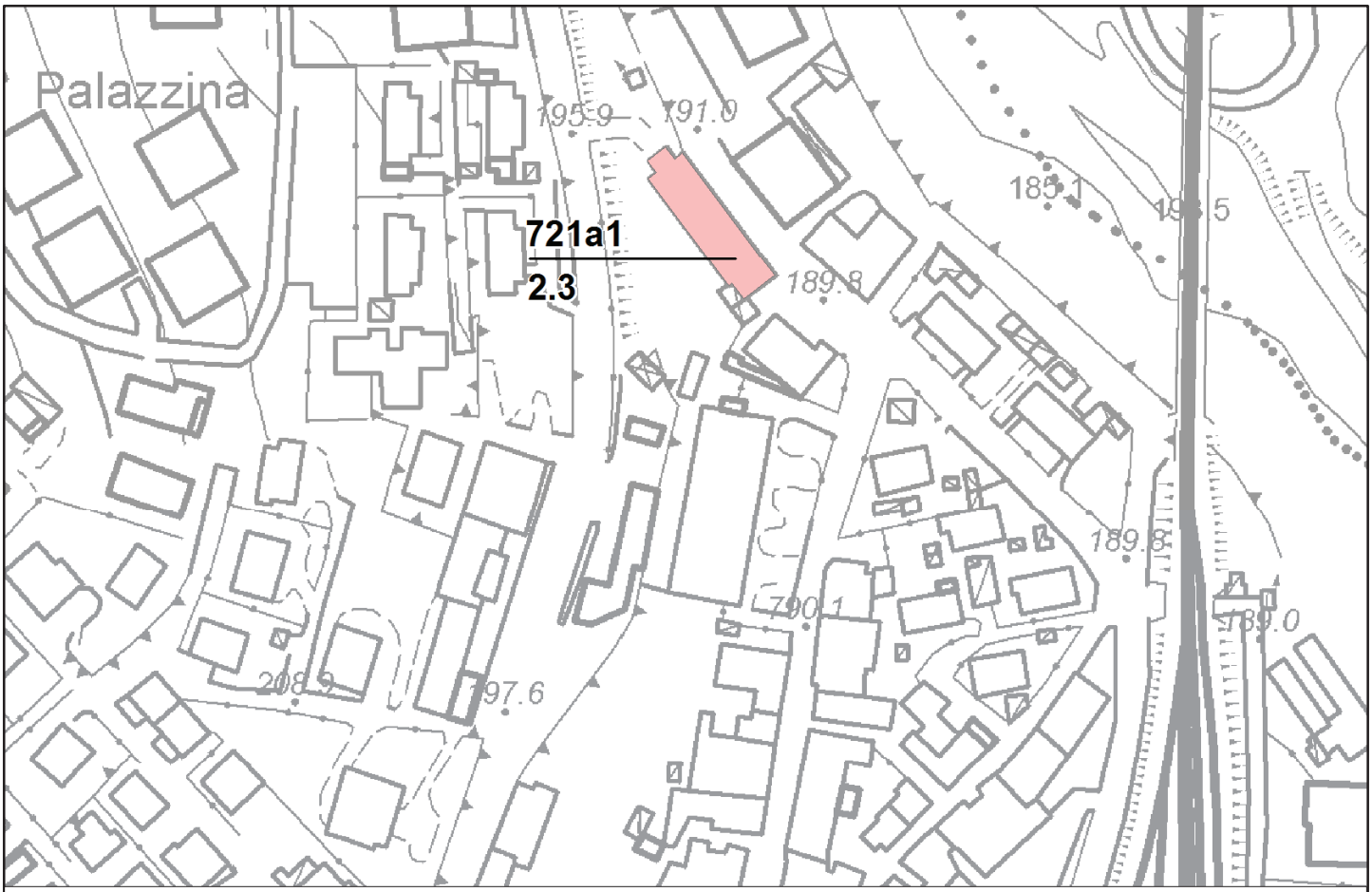

FOGLIO 8 (VERGATO)

Individuazione e classificazione degli edifici di origine storica Scala 1:2000



FOGLIO 9 (VERGATO)

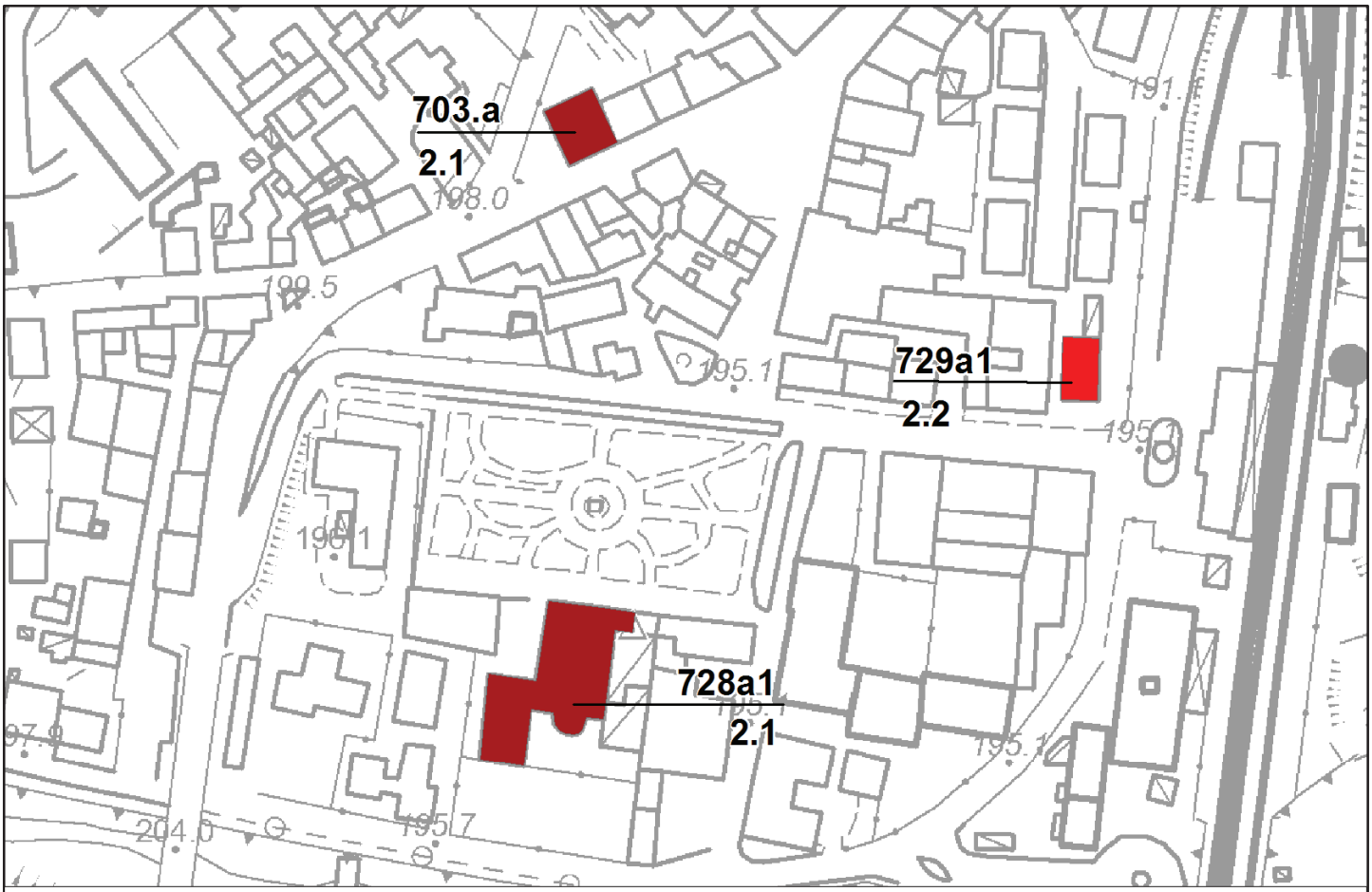

FOGLIO 10 (VERGATO)

Individuazione e classificazione degli edifici di origine storica Scala 1:2000

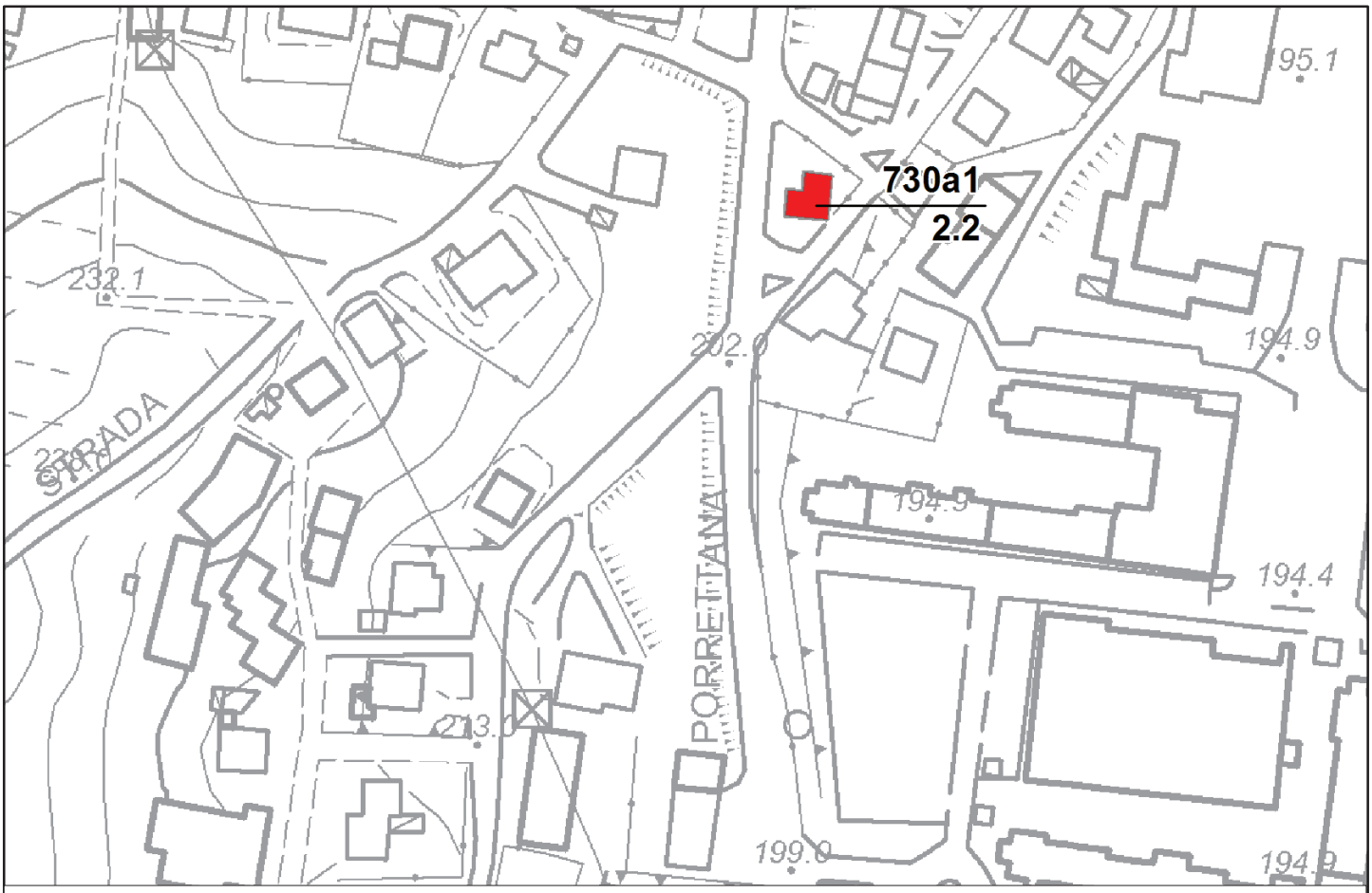

FOGLIO 11 (VERGATO)

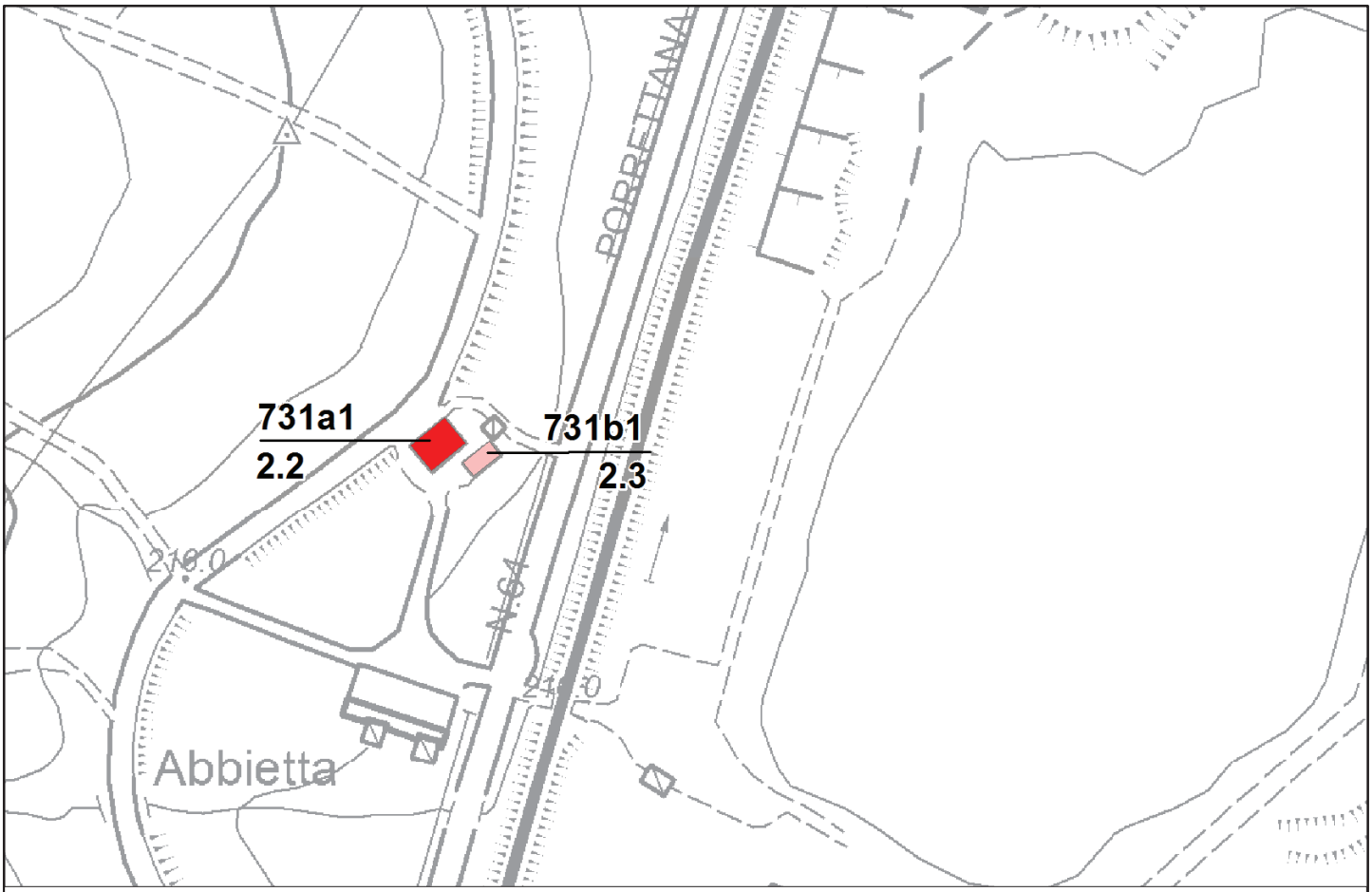

FOGLIO 12 (CARBONA)

Individuazione e classificazione degli edifici di origine storica Scala 1:2000

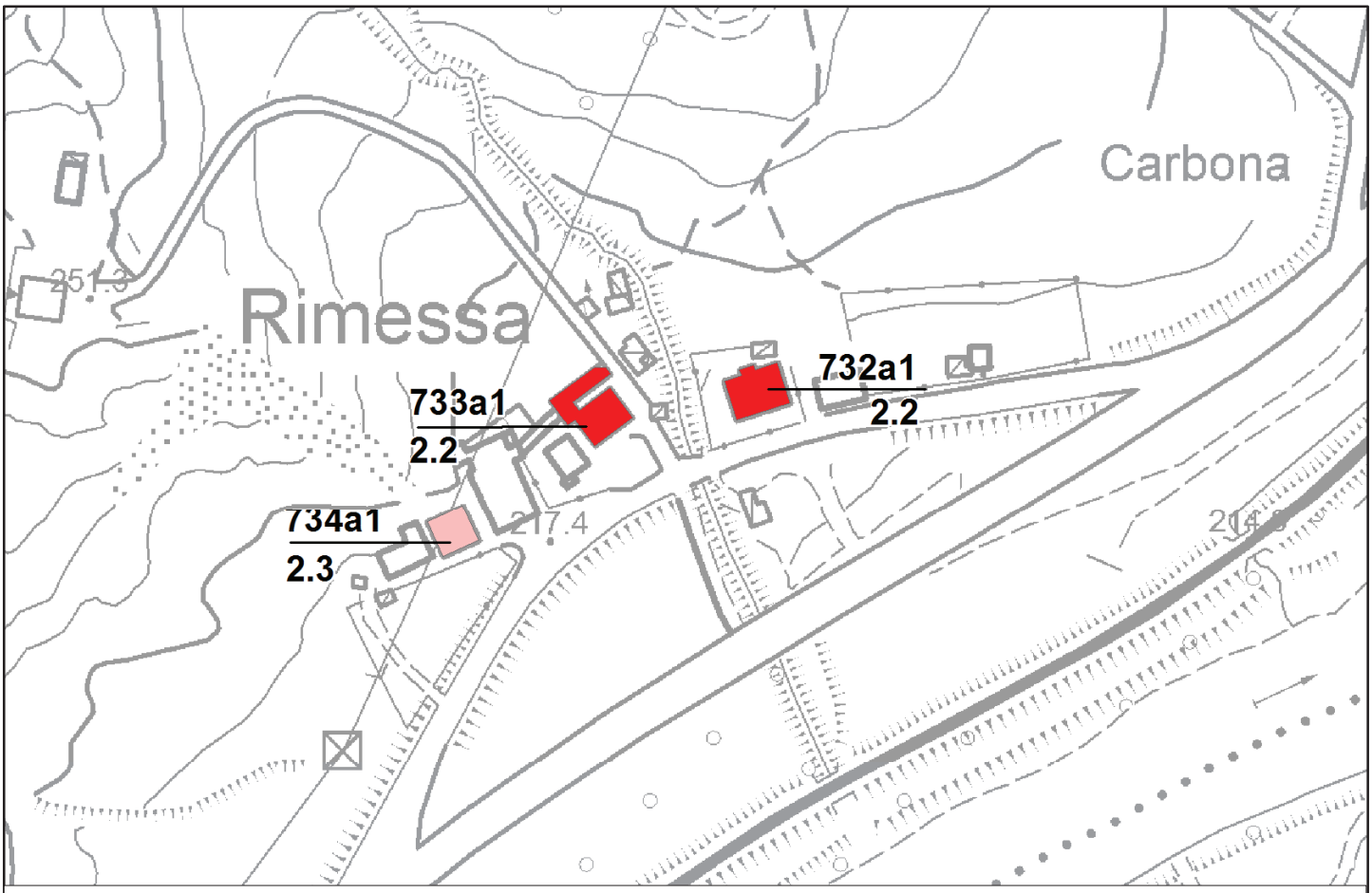

FOGLIO 13 (CARBONA)

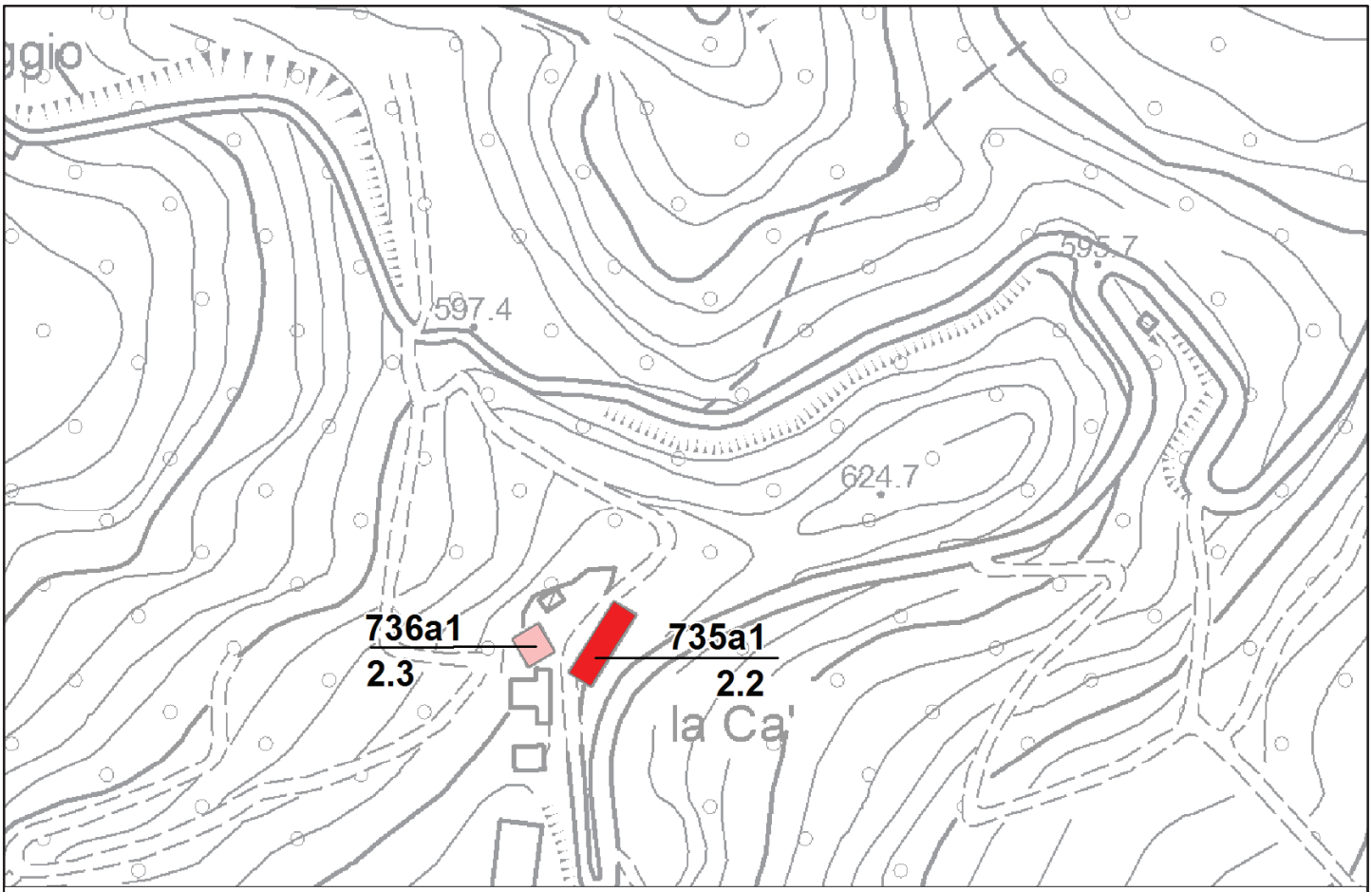

FOGLIO 14 (CASTELNUOVO)

Individuazione e classificazione degli edifici di origine storica Scala 1:2000

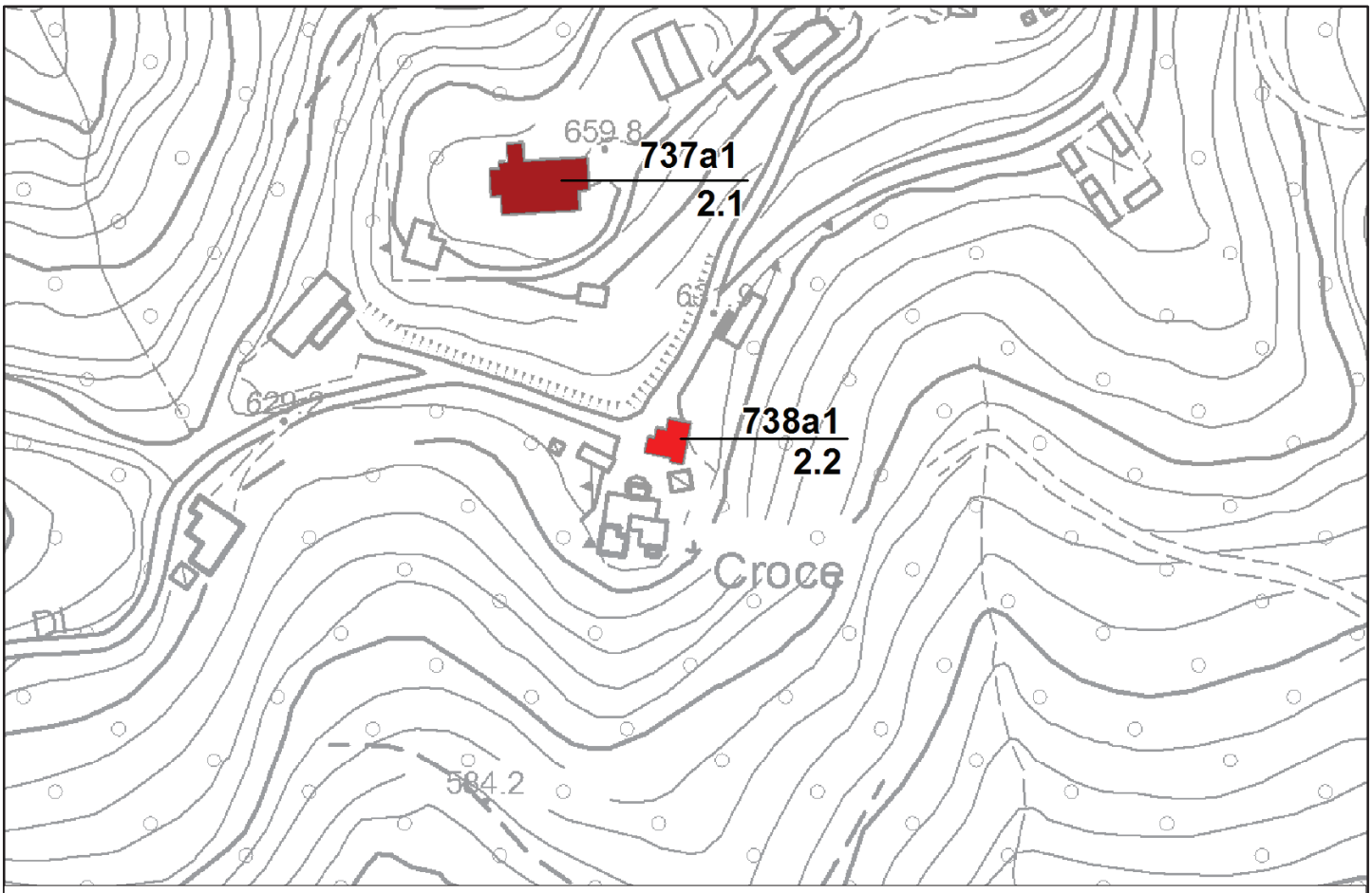

FOGLIO 15 (CASTELNUOVO)



FOGLIO 16 (RIOLA)

Individuazione e classificazione degli edifici di origine storica Scala 1:2000

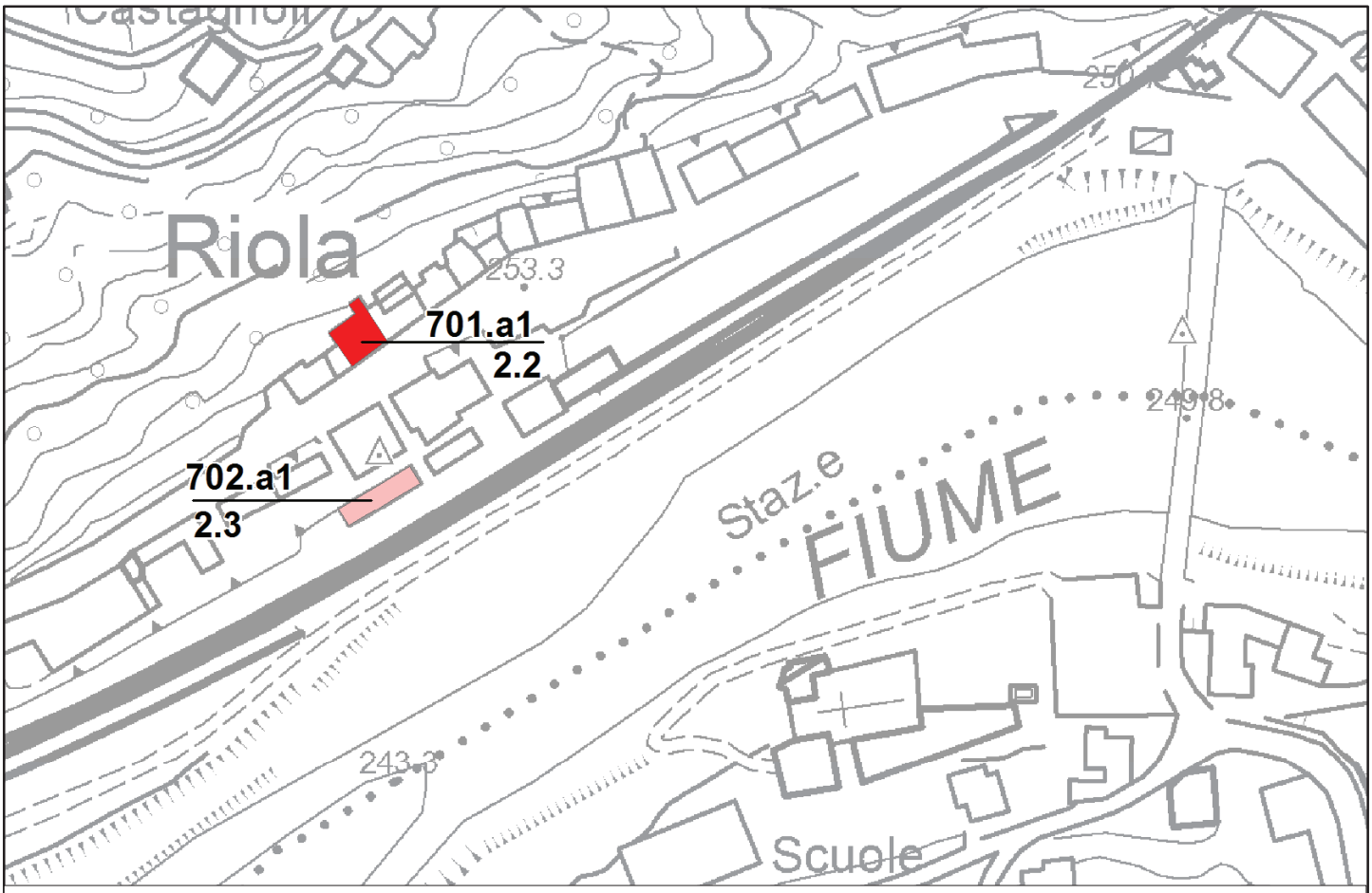

FOGLIO 17 (RIOLA)

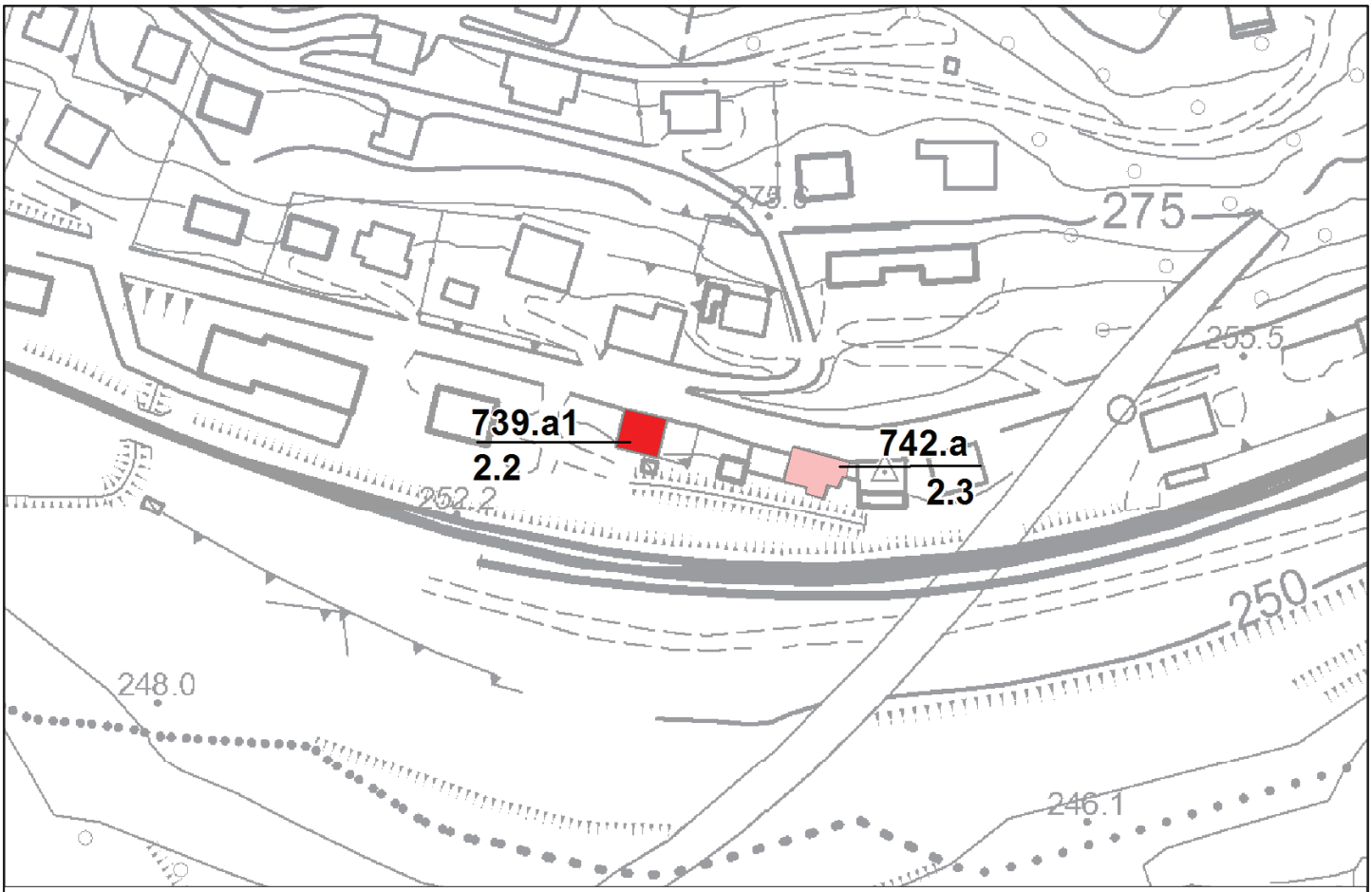

FOGLIO 18 (RIOLA)

SCHEDA: 700 **EDIFICIO: A**

Località: **Vergato** Toponimo: **Via Rovina**

Via: **Rovine** Foglio Particelle:

Posizione geografica WGS 1984		Coordinate proiettate ED50 UTM-32N	
Longitutine:	Latitudine:	EST:	NORD:

Tipologia originaria: **Residenza rurale**

Stato di conservazione: **Forte degrado**

Uso attuale prevalente

Note:

Utilizzato ☐

Presenza superfetazioni ☐

Presenza ampliamenti ☐

Presenza di elementi incongrui ☐



Foto n. **700A1**

Foto n. **700A2**

ELEMENTI ARCHITETTONICI E DECORATIVI

Paramento della facciata: **Intonaco**

Elementi di pregio / di interesse testimoniale: **Arco portale di accesso in pietra**

Elementi e materiali incongrui:

Note:

SCHEDA: 701 **EDIFICIO: A**

Località: **Riola** Toponimo: **Via Nazionale**

Via: **Riola** Foglio Particelle:

Posizione geografica WGS 1984		Coordinate proiettate ED50 UTM-32N	
Longitutine:	Latitudine:	EST:	NORD:

Tipologia originaria: **Edificio residenziale urbano**

Stato di conservazione: **Buono / discreto**

Uso attuale prevalente **Residenza**

Note:

Utilizzato ☑

Presenza superfetazioni ☐

Presenza ampliamenti ☐

Presenza di elementi incongrui ☐



Foto n. **701A1**



Foto n. **701A2**

ELEMENTI ARCHITETTONICI E DECORATIVI

Paramento della facciata:

Elementi di pregio / di interesse testimoniale:

Elementi e materiali incongrui: **Aperture per autorimessa**

Note:

SCHEDA: 702 **EDIFICIO: A**

Località: **Riola** Toponimo: **Via Nazionale**

Via: **Riola** Foglio Particelle:

Posizione geografica WGS 1984		Coordinate proiettate ED50 UTM-32N	
Longitutine:	Latitudine:	EST:	NORD:

Tipologia originaria: **Edificio produttivo caseificio, fornace, m**

Stato di conservazione: **Cattivo**

Uso attuale prevalente

Note:

Utilizzato ☐

Presenza superfetazioni ☐

Presenza ampliamenti ☐

Presenza di elementi incongrui ☐



Foto n. **702A1**

Foto n. **702A2**

ELEMENTI ARCHITETTONICI E DECORATIVI

Paramento della facciata:

Elementi di pregio / di interesse testimoniale: **Cornicione, Cornici marcapiano in pietra o mattoni, Cornici su aperture**

Elementi e materiali incongrui:

Note:

SCHEDA: 703 **EDIFICIO: A**

Località: **Vergato** Toponimo: **Via Roma**

Via: **Vergato** Foglio Particelle:

Posizione geografica WGS 1984		Coordinate proiettate ED50 UTM-32N	
Longitutine:	Latitudine:	EST:	NORD:

Tipologia originaria: **Palazzo**

Stato di conservazione: **Buono / discreto**

Uso attuale prevalente **Residenza**

Note:

Utilizzato ☑

Presenza superfetazioni ☐

Presenza ampliamenti ☐

Presenza di elementi incongrui ☐



Foto n. **703A1**



Foto n. **703A2**

ELEMENTI ARCHITETTONICI E DECORATIVI

Paramento della facciata:

Elementi di pregio / di interesse testimoniale: **Cornici su aperture, Cornici marcapiano in pietra o mattoni, Cornicione**

Elementi e materiali incongrui:

Note:

SCHEDA: 704 **EDIFICIO: A**

Località: **Susano** Toponimo: **Via Provinciale**

Via: **Campiano** Foglio Particelle:

Posizione geografica WGS 1984	
Longitutine:	Latitudine:

Coordinate proiettate ED50 UTM-32N	
EST:	NORD:

Tipologia originaria: **Villa**

Stato di conservazione: **Buono / discreto**

Uso attuale prevalente **Residenza**

Note:

Utilizzato ☑

Presenza superfetazioni ☐

Presenza ampliamenti ☐

Presenza di elementi incongrui ☐



Foto n. **704A1**



Foto n. **704A2**

ELEMENTI ARCHITETTONICI E DECORATIVI

Paramento della facciata: **Intonaco**

Elementi di pregio / di interesse testimoniale: **Cornici marcapiano in pietra o mattoni, Cornici su aperture**

Elementi e materiali incongrui:

Note:

SCHEDA: 705 **EDIFICIO: A**

Località: **Tolè** Toponimo: **Via F.lli Benassi**

Via: **Tolè** Foglio Particelle:

Posizione geografica WGS 1984		Coordinate proiettate ED50 UTM-32N	
Longitutine:	Latitudine:	EST:	NORD:

Tipologia originaria: **Manufatto accessorio urbano o rurale**

Stato di conservazione: **Buono / discreto**

Uso attuale prevalente

Note:

Utilizzato ☐

Presenza superfetazioni ☐

Presenza ampliamenti ☐

Presenza di elementi incongrui ☐



Foto n. **705A1**

Foto n. **705A2**

ELEMENTI ARCHITETTONICI E DECORATIVI

Paramento della facciata:

Elementi di pregio / di interesse testimoniale:

Elementi e materiali incongrui:

Note:

SCHEDA: 706 **EDIFICIO: A**

Località: **Cereglio** Toponimo: **Via Provinciale**

Via: Foglio Particelle:

Posizione geografica WGS 1984		Coordinate proiettate ED50 UTM-32N	
Longitutine:	Latitudine:	EST:	NORD:

Tipologia originaria: **Edificio residenziale urbano**

Stato di conservazione: **Buono / discreto**

Uso attuale prevalente **Residenza**

Note:

Utilizzato ☑

Presenza superfetazioni ☐

Presenza ampliamenti ☐

Presenza di elementi incongrui ☐



Foto n. **706A1**



Foto n. **706A2**

ELEMENTI ARCHITETTONICI E DECORATIVI

Paramento della facciata: **Intonaco**

Elementi di pregio / di interesse testimoniale:

Elementi e materiali incongrui: **Pensilina sovraporta**

Note:

SCHEDA: 707 **EDIFICIO: B**

Località: **Susano** Toponimo: **Via Provinciale**

Via: **Campiano** Foglio Particelle:

Posizione geografica WGS 1984		Coordinate proiettate ED50 UTM-32N	
Longitutine:	Latitudine:	EST:	NORD:

Tipologia originaria: **Manufatto accessorio urbano o rurale**

Stato di conservazione: **Buono / discreto**

Uso attuale prevalente **Residenza**

Note:

Utilizzato ☑

Presenza superfetazioni ☐

Presenza ampliamenti ☐

Presenza di elementi incongrui ☐



Foto n. **707B1**



Foto n. **707B2**

ELEMENTI ARCHITETTONICI E DECORATIVI

Paramento della facciata:

Elementi di pregio / di interesse testimoniale:

Elementi e materiali incongrui: **Aperture**

Note:

SCHEDA: 707 **EDIFICIO: C**

Località: **Susano** Toponimo: **Via Provinciale**

Via: **Campiano** Foglio Particelle:

Posizione geografica WGS 1984		Coordinate proiettate ED50 UTM-32N	
Longitutine:	Latitudine:	EST:	NORD:

Tipologia originaria: **Residenza rurale + stalla / fienile**

Stato di conservazione: **Buono / discreto**

Uso attuale prevalente **Residenza**

Note:

Utilizzato ☑

Presenza superfetazioni ☐

Presenza ampliamenti ☐

Presenza di elementi incongrui ☐



Foto n. **707C1**



Foto n. **707C2**

ELEMENTI ARCHITETTONICI E DECORATIVI

Paramento della facciata:

Elementi di pregio / di interesse testimoniale: **Contrafforte, Loggia / portico, Stemmi, lapidi, edicole murarie, nicchie per statue votive, rosoni**

Elementi e materiali incongrui: **Aperture, Pensilina sovraporta, Portone in lamiera/PVC/alluminio**

Note:

SCHEDA: 708 **EDIFICIO: A**

Località: **Molinello** Toponimo: **Via Statale Porrettana**

Via: **Molinello** Foglio Particelle:

Posizione geografica WGS 1984		Coordinate proiettate ED50 UTM-32N	
Longitutine:	Latitudine:	EST:	NORD:

Tipologia originaria:

Stato di conservazione:

Uso attuale prevalente

Note:

Utilizzato ☐

Presenza superfetazioni ☐

Presenza ampliamenti ☐

Presenza di elementi incongrui ☐



Foto n. **708A1**



Foto n. **708A2**

ELEMENTI ARCHITETTONICI E DECORATIVI

Paramento della facciata:

Elementi di pregio / di interesse testimoniale:

Elementi e materiali incongrui:

Note:

SCHEDA: 709 **EDIFICIO: A**

Località: **Molinello** Toponimo: **Via Statale Porrettana**

Via: **Molinello** Foglio Particelle:

Posizione geografica WGS 1984	
Longitutine:	Latitudine:

Coordinate proiettate ED50 UTM-32N	
EST:	NORD:

Tipologia originaria: **Residenza rurale**

Stato di conservazione: **Buono** / **discreto**

Uso attuale prevalente **Residenza**

Note:

Utilizzato ☑

Presenza superfetazioni ☐

Presenza ampliamenti ☑

Presenza di elementi incongrui ☐



Foto n. **709A1**



Foto n. **709A2**

ELEMENTI ARCHITETTONICI E DECORATIVI

Paramento della facciata: **Pietra** / **Intonaco**

Elementi di pregio / di interesse testimoniale: **Arco portale di accesso in pietra**

Elementi e materiali incongrui:

Note:

SCHEDA: 710 **EDIFICIO: B**

Località: **Palazzina** Toponimo: **Via Statale Porrettana**

Via: **Palazzina** Foglio Particelle:

Posizione geografica WGS 1984		Coordinate proiettate ED50 UTM-32N	
Longitutine:	Latitudine:	EST:	NORD:

Tipologia originaria: **Residenza rurale**

Stato di conservazione: **Buono / discreto**

Uso attuale prevalente **Residenza**

Note:

Utilizzato ☑

Presenza superfetazioni ☐

Presenza ampliamenti ☐

Presenza di elementi incongrui ☐



Foto n. **710B1**



Foto n. **710B2**

ELEMENTI ARCHITETTONICI E DECORATIVI

Paramento della facciata: **Pietra / Intonaco**

Elementi di pregio / di interesse testimoniale:

Elementi e materiali incongrui: **Aperture**

Note:

SCHEDA: 711 **EDIFICIO: A**

Località: **Palazzina** Toponimo: **Via Statale Porrettana**

Via: **Palazzina** Foglio Particelle:

Posizione geografica WGS 1984		Coordinate proiettate ED50 UTM-32N	
Longitutine:	Latitudine:	EST:	NORD:

Tipologia originaria: **Residenza rurale**

Stato di conservazione: **Buono** / **discreto**

Uso attuale prevalente **Residenza**

Note:

Utilizzato ☐

Presenza superfetazioni ☐

Presenza ampliamenti ☐

Presenza di elementi incongrui ☐



Foto n. **711A1**

Foto n. **711A2**

ELEMENTI ARCHITETTONICI E DECORATIVI

Paramento della facciata: **Pietra** / **Mattoni**

Elementi di pregio / di interesse testimoniale:

Elementi e materiali incongrui:

Note:

SCHEDA: 713 **EDIFICIO: A**

Località: **Palazzina** Toponimo: **Via Statale Porrettana**

Via: **Palazzina** Foglio Particelle:

Posizione geografica WGS 1984		Coordinate proiettate ED50 UTM-32N	
Longitutine:	Latitudine:	EST:	NORD:

Tipologia originaria:	**Residenza rurale**	Utilizzato	☑
Stato di conservazione:	**Buono / discreto**	Presenza superfetazioni	☐
Uso attuale prevalente	**Residenza**	Presenza ampliamenti	☑
Note:		Presenza di elementi incongrui	☐



Foto n. **713A1**

Foto n. **713A2**

ELEMENTI ARCHITETTONICI E DECORATIVI

Paramento della facciata:	**Pietra**
Elementi di pregio / di interesse testimoniale:	**Angolari in pietra, Cornici su aperture**
Elementi e materiali incongrui:	**Tettoie**
Note:	

SCHEDA: 714 **EDIFICIO: A**

Località: **Vergato** Toponimo: **Via Statale Porrettana**

Via: **Cavacchio di Sotto** Foglio Particelle:

Posizione geografica WGS 1984	
Longitutine:	Latitudine:

Coordinate proiettate ED50 UTM-32N	
EST:	NORD:

Tipologia originaria: **Villa**

Stato di conservazione: **Buono / discreto**

Uso attuale prevalente **Residenza**

Note:

Utilizzato ☑

Presenza superfetazioni ☐

Presenza ampliamenti ☐

Presenza di elementi incongrui ☐



Foto n. **714A1**

Foto n. **714A2**

ELEMENTI ARCHITETTONICI E DECORATIVI

Paramento della facciata: **Intonaco**

Elementi di pregio / di interesse testimoniale: **Arco portale di accesso in pietra, Cornicione**

Elementi e materiali incongrui:

Note:

SCHEDA: 715 **EDIFICIO: A**

Località: **Vergato** Toponimo: **Via Statale Porrettana**

Via: **Cavacchio di Sotto** Foglio Particelle:

Posizione geografica WGS 1984		Coordinate proiettate ED50 UTM-32N	
Longitutine:	Latitudine:	EST:	NORD:

Tipologia originaria:	**Residenza rurale**	Utilizzato	☑
Stato di conservazione:	**Buono / discreto**	Presenza superfetazioni	☐
Uso attuale prevalente	**Residenza**	Presenza ampliamenti	☑
Note:		Presenza di elementi incongrui	☐



Foto n. **715A1**

Foto n. **715A2**

ELEMENTI ARCHITETTONICI E DECORATIVI

Paramento della facciata:

Elementi di pregio / di interesse testimoniale:

Elementi e materiali incongrui:

Note:

SCHEDA: 716 **EDIFICIO: A**

Località: **Vergato** Toponimo: **Via Statale Porrettana**

Via: **Cavacchio di Sotto** Foglio Particelle:

Posizione geografica WGS 1984		Coordinate proiettate ED50 UTM-32N	
Longitutine:	Latitudine:	EST:	NORD:

Tipologia originaria:	**Edificio residenziale urbano**	Utilizzato	☑
Stato di conservazione:	**Buono / discreto**	Presenza superfetazioni	☐
Uso attuale prevalente	**Residenza**	Presenza ampliamenti	☑
Note:		Presenza di elementi incongrui	☐



Foto n. **716A1**



Foto n. **716A2**

ELEMENTI ARCHITETTONICI E DECORATIVI

Paramento della facciata:	**Pietra**
Elementi di pregio / di interesse testimoniale:	**Cornici su aperture, Angolari in pietra**
Elementi e materiali incongrui:	**Aperture**
Note:	

SCHEDA: 717 **EDIFICIO: A**

Località: **Vergato** Toponimo: **Via Statale Porrettana**

Via: **Cavacchio di Sotto** Foglio Particelle:

Posizione geografica WGS 1984		Coordinate proiettate ED50 UTM-32N	
Longitutine:	Latitudine:	EST:	NORD:

Tipologia originaria: **Edificio residenziale urbano**

Stato di conservazione: **Buono / discreto**

Uso attuale prevalente **Residenza**

Note:

Utilizzato ☐

Presenza superfetazioni ☑

Presenza ampliamenti ☐

Presenza di elementi incongrui ☐



Foto n. **717A1**



Foto n. **717A2**

ELEMENTI ARCHITETTONICI E DECORATIVI

Paramento della facciata:

Elementi di pregio / di interesse testimoniale: **Arco portale di accesso in pietra**

Elementi e materiali incongrui: **Aperture, Tettoie**

Note:

SCHEDA: 718 **EDIFICIO: A**

Località: **Vergato** Toponimo: **Via Statale Porrettana**

Via: **Cavacchio di Sotto** Foglio Particelle:

Posizione geografica WGS 1984		Coordinate proiettate ED50 UTM-32N	
Longitutine:	Latitudine:	EST:	NORD:

Tipologia originaria: **Edificio residenziale urbano**

Stato di conservazione: **Buono / discreto**

Uso attuale prevalente **Residenza**

Note:

Utilizzato ☑

Presenza superfetazioni ☐

Presenza ampliamenti ☐

Presenza di elementi incongrui ☐



Foto n. **718A1**



Foto n. **718A2**

ELEMENTI ARCHITETTONICI E DECORATIVI

Paramento della facciata:

Elementi di pregio / di interesse testimoniale:

Elementi e materiali incongrui:

Note:

SCHEDA: 719 **EDIFICIO: A**

Località: **Vergato** Toponimo: **Via Statale Porrettana**

Via: **Vergato** Foglio Particelle:

Posizione geografica WGS 1984	
Longitutine:	Latitudine:

Coordinate proiettate ED50 UTM-32N	
EST:	NORD:

Tipologia originaria:	**Edificio residenziale urbano a blocco**	Utilizzato	☑
Stato di conservazione:	**Buono / discreto**	Presenza superfetazioni	☐
Uso attuale prevalente	**Residenza**	Presenza ampliamenti	☐
Note:		Presenza di elementi incongrui	☐



Foto n. **719A1**



Foto n. **719A2**

ELEMENTI ARCHITETTONICI E DECORATIVI

Paramento della facciata:

Elementi di pregio / di interesse testimoniale: **Cornici su aperture**

Elementi e materiali incongrui:

Note:

SCHEDA: 720 **EDIFICIO: A**

Località: **Vergato** Toponimo: **Via de Cristoforis**

Via: **Vergato** Foglio Particelle:

Posizione geografica WGS 1984		Coordinate proiettate ED50 UTM-32N	
Longitutine:	Latitudine:	EST:	NORD:

Tipologia originaria: **Edificio residenziale urbano**

Stato di conservazione: **Buono / discreto**

Uso attuale prevalente **Residenza**

Note:

Utilizzato ☑

Presenza superfetazioni ☐

Presenza ampliamenti ☐

Presenza di elementi incongrui ☐



Foto n. **720A1**



Foto n. **720A2**

ELEMENTI ARCHITETTONICI E DECORATIVI

Paramento della facciata: **Intonaco**

Elementi di pregio / di interesse testimoniale:

Elementi e materiali incongrui:

Note:

SCHEDA: 721 **EDIFICIO: A**

Località: **Vergato** Toponimo: **Via de Cristoforis**

Via: **Vergato** Foglio Particelle:

Posizione geografica WGS 1984	
Longitutine:	Latitudine:

Coordinate proiettate ED50 UTM-32N	
EST:	NORD:

Tipologia originaria:	**Edificio residenziale urbano in linea**	Utilizzato	☑
Stato di conservazione:	**Buono / discreto**	Presenza superfetazioni	☐
Uso attuale prevalente	**Residenza**	Presenza ampliamenti	☐
Note:		Presenza di elementi incongrui	☐



Foto n. **721A1**



Foto n. **721A2**

ELEMENTI ARCHITETTONICI E DECORATIVI

Paramento della facciata:

Elementi di pregio / di interesse testimoniale:

Elementi e materiali incongrui:

Note:

SCHEDA: 722 **EDIFICIO: A**

Località: **Vergato** Toponimo: **Via Statale Porrettana**

Via: **Vergato** Foglio Particelle:

Posizione geografica WGS 1984	
Longitutine:	Latitudine:

Coordinate proiettate ED50 UTM-32N	
EST:	NORD:

Tipologia originaria: **Villa**

Stato di conservazione: **Buono / discreto**

Uso attuale prevalente **Residenza**

Note:

Utilizzato ☑

Presenza superfetazioni ☐

Presenza ampliamenti ☐

Presenza di elementi incongrui ☐



Foto n. **722A1**

Foto n. **722A2**

ELEMENTI ARCHITETTONICI E DECORATIVI

Paramento della facciata:

Elementi di pregio / di interesse testimoniale: **Bifore / trifore, Parapetti, mensole in pietra**

Elementi e materiali incongrui:

Note:

SCHEDA: 723 **EDIFICIO: A**

Località: **Vergato** Toponimo: **Via Statale Porrettana**

Via: **Vergato** Foglio Particelle:

Posizione geografica WGS 1984		Coordinate proiettate ED50 UTM-32N	
Longitutine:	Latitudine:	EST:	NORD:

Tipologia originaria:

Stato di conservazione:

Uso attuale prevalente

Note:

Utilizzato ☐

Presenza superfetazioni ☐

Presenza ampliamenti ☐

Presenza di elementi incongrui ☐



Foto n. **723A1**

Foto n. **723A2**

ELEMENTI ARCHITETTONICI E DECORATIVI

Paramento della facciata:

Elementi di pregio / di interesse testimoniale:

Elementi e materiali incongrui:

Note:

SCHEDA: 724 **EDIFICIO: A**

Località: **Vergato** Toponimo: **Via Minghetti**

Via: **Vergato** Foglio Particelle:

Posizione geografica WGS 1984	
Longitutine:	Latitudine:

Coordinate proiettate ED50 UTM-32N	
EST:	NORD:

Tipologia originaria: **Edificio residenziale urbano**

Stato di conservazione: **Buono / discreto**

Uso attuale prevalente **Residenza**

Note:

Utilizzato ☑

Presenza superfetazioni ☐

Presenza ampliamenti ☐

Presenza di elementi incongrui ☐



Foto n. **724A1**



Foto n. **724A2**

ELEMENTI ARCHITETTONICI E DECORATIVI

Paramento della facciata: **Intonaco**

Elementi di pregio / di interesse testimoniale:

Elementi e materiali incongrui:

Note:

SCHEDA: 725 **EDIFICIO: A**

Località: **Vergato** Toponimo: **Via Minghetti**

Via: **Cà del Prete** Foglio Particelle:

Posizione geografica WGS 1984	
Longitutine:	Latitudine:

Coordinate proiettate ED50 UTM-32N	
EST:	NORD:

Tipologia originaria: **Stalla/fienile**

Stato di conservazione: **Mediocre**

Uso attuale prevalente **Accessorio alla residenza**

Note:

Utilizzato ☑

Presenza superfetazioni ☐

Presenza ampliamenti ☐

Presenza di elementi incongrui ☐



Foto n. **725A1**

Foto n. **725A2**

ELEMENTI ARCHITETTONICI E DECORATIVI

Paramento della facciata: **Pietra / Mattoni**

Elementi di pregio / di interesse testimoniale: **Gelosie in muratura**

Elementi e materiali incongrui: **Portone in lamiera/PVC/alluminio**

Note:

SCHEDA: 728 **EDIFICIO: A**

Località: **Vergato** Toponimo: **Piazza della Pace**

Via: **Vergato** Foglio Particelle:

Posizione geografica WGS 1984		Coordinate proiettate ED50 UTM-32N	
Longitutine:	Latitudine:	EST:	NORD:

Tipologia originaria: **Chiesa / Abbazia**

Stato di conservazione: **Buono / discreto**

Uso attuale prevalente **Chiesa**

Note:

Utilizzato ☑

Presenza superfetazioni ☐

Presenza ampliamenti ☐

Presenza di elementi incongrui ☐



Foto n. **728A1**

Foto n. **728A2**

ELEMENTI ARCHITETTONICI E DECORATIVI

Paramento della facciata: **Pietra**

Elementi di pregio / di interesse testimoniale: **Cornici marcapiano in pietra o mattoni, Arco portale di accesso in pietra, Bifore / trifore, Angolari in pietra**

Elementi e materiali incongrui:

Note:

SCHEDA: 729 **EDIFICIO: A**

Località: **Vergato** Toponimo: **Via Di Vittorio**

Via: **Vergato** Foglio Particelle:

Posizione geografica WGS 1984		Coordinate proiettate ED50 UTM-32N	
Longitutine:	Latitudine:	EST:	NORD:

Tipologia originaria: **Edificio residenziale urbano**

Stato di conservazione: **Buono / discreto**

Uso attuale prevalente **Residenza**

Note:

Utilizzato ☑

Presenza superfetazioni ☐

Presenza ampliamenti ☐

Presenza di elementi incongrui ☐



Foto n. **729A1**

Foto n. **729A2**

ELEMENTI ARCHITETTONICI E DECORATIVI

Paramento della facciata: **Intonaco**

Elementi di pregio / di interesse testimoniale: **Cornici su aperture**

Elementi e materiali incongrui:

Note:

SCHEDA: 730 **EDIFICIO: A**

Località: **Vergato** Toponimo: **Via Bortolotti**

Via: **Vergato** Foglio Particelle:

Posizione geografica WGS 1984	
Longitutine:	Latitudine:

Coordinate proiettate ED50 UTM-32N	
EST:	NORD:

Tipologia originaria: **Edificio residenziale urbano a blocco**

Stato di conservazione: **Mediocre**

Uso attuale prevalente

Note:

Utilizzato ☑

Presenza superfetazioni ☐

Presenza ampliamenti ☐

Presenza di elementi incongrui ☐



Foto n. **730A1**



Foto n. **730A2**

ELEMENTI ARCHITETTONICI E DECORATIVI

Paramento della facciata: **Intonaco**

Elementi di pregio / di interesse testimoniale: **Cornici su aperture, Cornicione, Scale esterne**

Elementi e materiali incongrui:

Note:

SCHEDA: 731 **EDIFICIO: A**

Località: **Abbietta** Toponimo: **Via Statale Porrettana**

Via: **Abbietta** Foglio Particelle:

Posizione geografica WGS 1984		Coordinate proiettate ED50 UTM-32N	
Longitutine:	Latitudine:	EST:	NORD:

Tipologia originaria: **Residenza rurale**

Stato di conservazione:

Uso attuale prevalente

Note:

Utilizzato ☐

Presenza superfetazioni ☐

Presenza ampliamenti ☐

Presenza di elementi incongrui ☐



Foto n. **731A1**



Foto n. **731A2**

ELEMENTI ARCHITETTONICI E DECORATIVI

Paramento della facciata: **Pietra**

Elementi di pregio / di interesse testimoniale: **Cornici su aperture, Arco portale di accesso in pietra, Angolari in pietra**

Elementi e materiali incongrui:

Note:

SCHEDA: 731 **EDIFICIO: B**

Località: **Abbietta** Toponimo: **Via Statale Porrettana**

Via: **Abbietta** Foglio Particelle:

Posizione geografica WGS 1984	
Longitutine:	Latitudine:

Coordinate proiettate ED50 UTM-32N	
EST:	NORD:

Tipologia originaria: **Manufatto accessorio urbano o rurale**

Stato di conservazione: **Buono / discreto**

Uso attuale prevalente **Accessorio alla residenza**

Note:

Utilizzato ☑

Presenza superfetazioni ☐

Presenza ampliamenti ☐

Presenza di elementi incongrui ☐



Foto n. **731B1**

Foto n. **731B2**

ELEMENTI ARCHITETTONICI E DECORATIVI

Paramento della facciata: **Pietra**

Elementi di pregio / di interesse testimoniale: **Manto di copertura con tegole/coppi**

Elementi e materiali incongrui:

Note:

SCHEDA: 732 **EDIFICIO: A**

Località: **Rimessa** Toponimo: **Via Statale Porrettana**

Via: **Rimessa** Foglio Particelle:

Posizione geografica WGS 1984	
Longitutine:	Latitudine:

Coordinate proiettate ED50 UTM-32N	
EST:	NORD:

Tipologia originaria: **Residenza rurale**

Stato di conservazione: **Buono** / **discreto**

Uso attuale prevalente **Residenza**

Note:

Utilizzato ☑

Presenza superfetazioni ☐

Presenza ampliamenti ☐

Presenza di elementi incongrui ☐



Foto n. **732A1**



Foto n. **732A2**

ELEMENTI ARCHITETTONICI E DECORATIVI

Paramento della facciata: **Pietra** / **Mattoni, Pietra e angolari in mattoni**

Elementi di pregio / di interesse testimoniale: **Angolari in muratura, Arco portale di accesso in pietra, Cornici su aperture**

Elementi e materiali incongrui:

Note:

SCHEDA: 733 **EDIFICIO: A**

Località: **Rimessa** Toponimo: **Via Statale Porrettana**

Via: **Rimessa** Foglio Particelle:

Posizione geografica WGS 1984		Coordinate proiettate ED50 UTM-32N	
Longitutine:	Latitudine:	EST:	NORD:

Tipologia originaria:	**Residenza rurale**	Utilizzato	☑
Stato di conservazione:	**Buono / discreto**	Presenza superfetazioni	☐
Uso attuale prevalente	**Residenza**	Presenza ampliamenti	☐
Note:		Presenza di elementi incongrui	☐



Foto n. **733A1**



Foto n. **733A2**

ELEMENTI ARCHITETTONICI E DECORATIVI

Paramento della facciata:	**Pietra**
Elementi di pregio / di interesse testimoniale:	**Angolari in pietra, Arco portale di accesso in pietra**
Elementi e materiali incongrui:	
Note:	

SCHEDA: 734 **EDIFICIO: A**

Località: **Rimessa** Toponimo: **Via Statale Porrettana**

Via: **Rimessa** Foglio Particelle:

Posizione geografica WGS 1984	
Longitutine:	Latitudine:

Coordinate proiettate ED50 UTM-32N	
EST:	NORD:

Tipologia originaria: **Residenza rurale**

Stato di conservazione: **Buono** / **discreto**

Uso attuale prevalente **Residenza**

Note:

Utilizzato ☑

Presenza superfetazioni ☐

Presenza ampliamenti ☐

Presenza di elementi incongrui ☐



Foto n. **734A1**



Foto n. **734A2**

ELEMENTI ARCHITETTONICI E DECORATIVI

Paramento della facciata: **Pietra** / **Mattoni**

Elementi di pregio / di interesse testimoniale: **Angolari in muratura**

Elementi e materiali incongrui: **Pens**

Note:

SCHEDA: 735 **EDIFICIO: A**

Località: **Castelnuovo** Toponimo: **Via Castelnuovo**

Via: **La Cà** Foglio Particelle:

Posizione geografica WGS 1984		Coordinate proiettate ED50 UTM-32N	
Longitutine:	Latitudine:	EST:	NORD:

Tipologia originaria: **Residenza rurale**

Stato di conservazione: **Buono / discreto**

Uso attuale prevalente **Residenza**

Note:

Utilizzato ☑

Presenza superfetazioni ☐

Presenza ampliamenti ☐

Presenza di elementi incongrui ☐



Foto n. **735A1**



Foto n. **735A2**

ELEMENTI ARCHITETTONICI E DECORATIVI

Paramento della facciata: **Pietra**

Elementi di pregio / di interesse testimoniale: **Angolari in pietra**

Elementi e materiali incongrui: **Pensilina sovraporta**

Note:

SCHEDA: 736 **EDIFICIO: A**

Località: **Castelnuovo** Toponimo: **Via Castelnuovo**

Via: **La Cà** Foglio Particelle:

Posizione geografica WGS 1984		Coordinate proiettate ED50 UTM-32N	
Longitutine:	Latitudine:	EST:	NORD:

Tipologia originaria: **Stalla/fienile**

Stato di conservazione: **Mediocre**

Uso attuale prevalente **Agricoltura e allevamento**

Note:

Utilizzato ☑

Presenza superfetazioni ☐

Presenza ampliamenti ☐

Presenza di elementi incongrui ☐



Foto n. **736A1**

Foto n. **736A2**

ELEMENTI ARCHITETTONICI E DECORATIVI

Paramento della facciata: **Pietra** / **Mattoni**

Elementi di pregio / di interesse testimoniale:

Elementi e materiali incongrui:

Note:

SCHEDA: 737 **EDIFICIO: A**

Località: **Castelnuovo** Toponimo: **Via Castelnuovo**

Via: **Castelnuovo** Foglio Particelle:

Posizione geografica WGS 1984		Coordinate proiettate ED50 UTM-32N	
Longitutine:	Latitudine:	EST:	NORD:

Tipologia originaria: **Chiesa / Abbazia**

Stato di conservazione: **Buono / discreto**

Uso attuale prevalente **Chiesa**

Note:

Utilizzato ☑

Presenza superfetazioni ☐

Presenza ampliamenti ☐

Presenza di elementi incongrui ☐



Foto n. **737A1**

Foto n. **737A2**

ELEMENTI ARCHITETTONICI E DECORATIVI

Paramento della facciata:

Elementi di pregio / di interesse testimoniale: **Angolari in pietra, Arco portale di accesso in pietra, Cornici su aperture, Bifore / trifore**

Elementi e materiali incongrui:

Note:

SCHEDA: 738 **EDIFICIO: A**

Località: **Castelnuovo** Toponimo: **Via Castelnuovo**

Via: **Croce** Foglio Particelle:

Posizione geografica WGS 1984		Coordinate proiettate ED50 UTM-32N	
Longitutine:	Latitudine:	EST:	NORD:

Tipologia originaria: **Residenza rurale**

Stato di conservazione: **Buono / discreto**

Uso attuale prevalente **Residenza**

Note:

Utilizzato ☑

Presenza superfetazioni ☐

Presenza ampliamenti ☐

Presenza di elementi incongrui ☐



Foto n. **738A1**



Foto n. **738A2**

ELEMENTI ARCHITETTONICI E DECORATIVI

Paramento della facciata: **Pietra**

Elementi di pregio / di interesse testimoniale: **Loggia / portico, Scale esterne**

Elementi e materiali incongrui:

Note:

SCHEDA: 739 **EDIFICIO: A**

Località: **Riola** Toponimo: **Via Nazionale**

Via: **Riola** Foglio Particelle:

Posizione geografica WGS 1984		Coordinate proiettate ED50 UTM-32N	
Longitutine:	Latitudine:	EST:	NORD:

Tipologia originaria: **Edificio residenziale urbano a blocco**

Stato di conservazione: **Buono / discreto**

Uso attuale prevalente **Residenza**

Note:

Utilizzato ☑

Presenza superfetazioni ☐

Presenza ampliamenti ☐

Presenza di elementi incongrui ☐



Foto n. **739A1**



Foto n. **739A2**

ELEMENTI ARCHITETTONICI E DECORATIVI

Paramento della facciata: **Pietra / Mattoni**

Elementi di pregio / di interesse testimoniale: **Angolari in muratura, Cornici su aperture**

Elementi e materiali incongrui:

Note:

SCHEDA: 741 **EDIFICIO: A**

Località: **Riola** Toponimo: **Via Palmieri**

Via: **Riola** Foglio Particelle:

Posizione geografica WGS 1984		Coordinate proiettate ED50 UTM-32N	
Longitutine:	Latitudine:	EST:	NORD:

Tipologia originaria: **Manufatto accessorio urbano o rurale**

Stato di conservazione: **Buono / discreto**

Uso attuale prevalente **Residenza**

Note:

Utilizzato ☑

Presenza superfetazioni ☐

Presenza ampliamenti ☐

Presenza di elementi incongrui ☐



Foto n. **741A1**



Foto n. **741A2**

ELEMENTI ARCHITETTONICI E DECORATIVI

Paramento della facciata: **Pietra**

Elementi di pregio / di interesse testimoniale:

Elementi e materiali incongrui: **Pensilina sovraporta**

Note:

SCHEDA: 742 **EDIFICIO: A**

Località: **Riola** Toponimo: **Via Nazionale**

Via: **Riola** Foglio Particelle:

Posizione geografica WGS 1984		Coordinate proiettate ED50 UTM-32N	
Longitutine:	Latitudine:	EST:	NORD:

Tipologia originaria: **Edificio residenziale urbano**

Stato di conservazione: **Buono / discreto**

Uso attuale prevalente **Residenza**

Note:

Utilizzato ☑

Presenza superfetazioni ☐

Presenza ampliamenti ☐

Presenza di elementi incongrui ☐



Foto n. **742A1**

Foto n. **742A2**

ELEMENTI ARCHITETTONICI E DECORATIVI

Paramento della facciata: **Pietra / Mattoni**

Elementi di pregio / di interesse testimoniale: **Archi in pietra o muratura**

Elementi e materiali incongrui:

Note: